
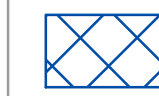







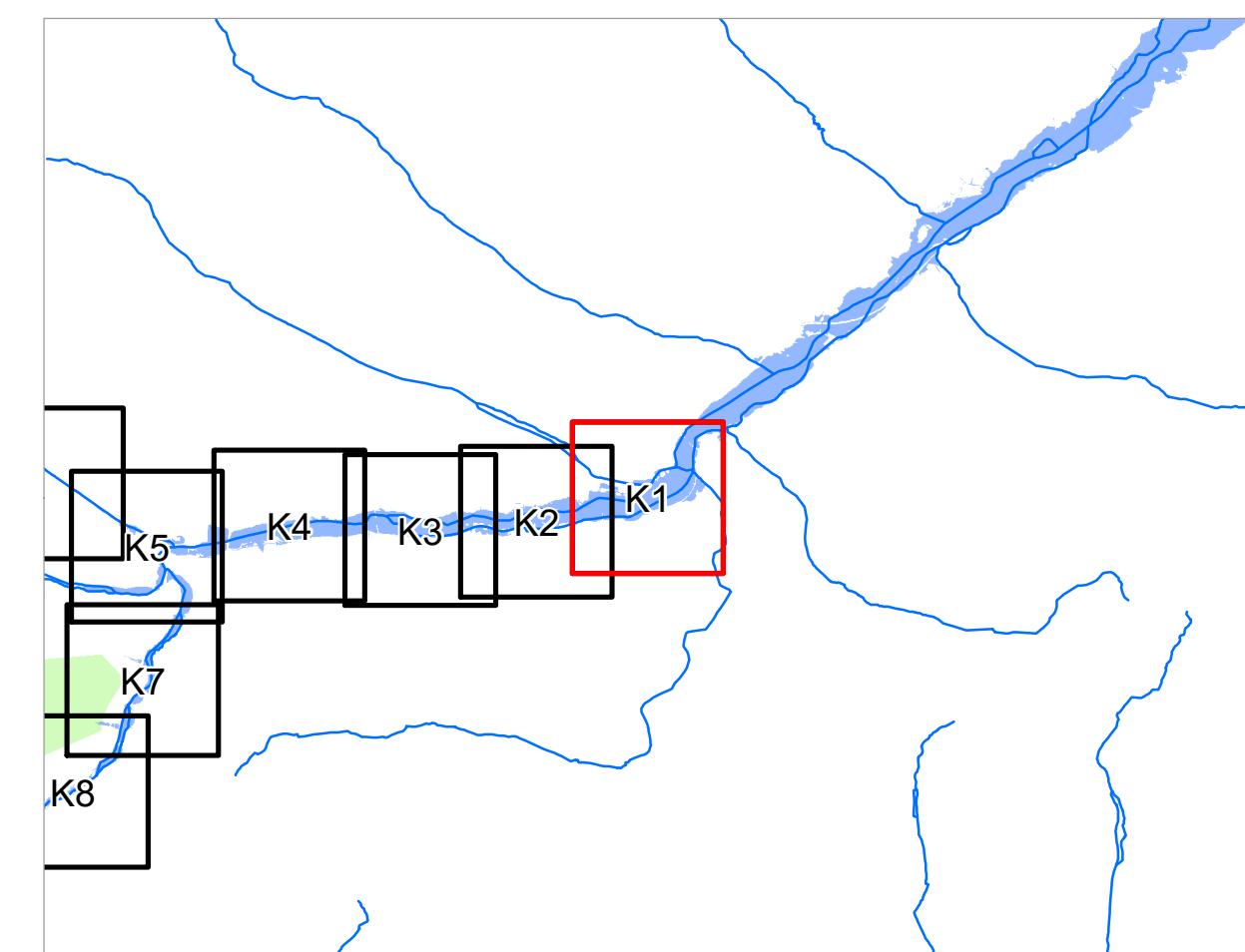


- Legende**
-  Gewässer
  -  festgesetztes Überschwemmungsgebiet
  -  ermitteltes Überschwemmungsgebiet
  -  Gemeinde
  -  Landkreis
  -  Flusskilometerstein
- 174,4 Wasserspiegel des ermittelten Überschwemmungsgebiets in m ü. NN
-  Flurstück
  -  Gebäude
  -  betroffenes Gebäude



N  
0 50 100 200 m

Quellen:  
Geobasisdaten: © Landesamt für Vermessung und Geoinformation Bayern;  
Geofachdaten: Wasserwirtschaftsamt München

Vorhaben: GEW II, Große Vils, Fluss-km 104,3 – 112,2;  
GEW III, Große Vils, Fluss-km 112,2 – 116,4;  
GEW III, Stephansbrunnbach, Fluss-km 0 – 2,4;  
GEW III, Kirchlerner Bach, Fluss-km 0 – 1,3  
Festsetzung des Überschwemmungsgebiets

Vorhabensträger: Landratsamt Erding  
Landkreis: Erding  
Gemeinde: Taufkirchen (Vils); Steinkirchen

Anlage:  
Plan-Nr.: **K1**

Maßstab: 1 : 2 500  
Ausgabe vom: 30.01.2020  
Ersatz für:  
Ursprung:

**Wasserwirtschaftsamt München**

Entwurfverfasser: *Ch. K.* entworfen 30.01.20, Ederle  
Datum 31.01.2020 gezeichnet 31.01.20, Homelius  
Unterschrift geprüft